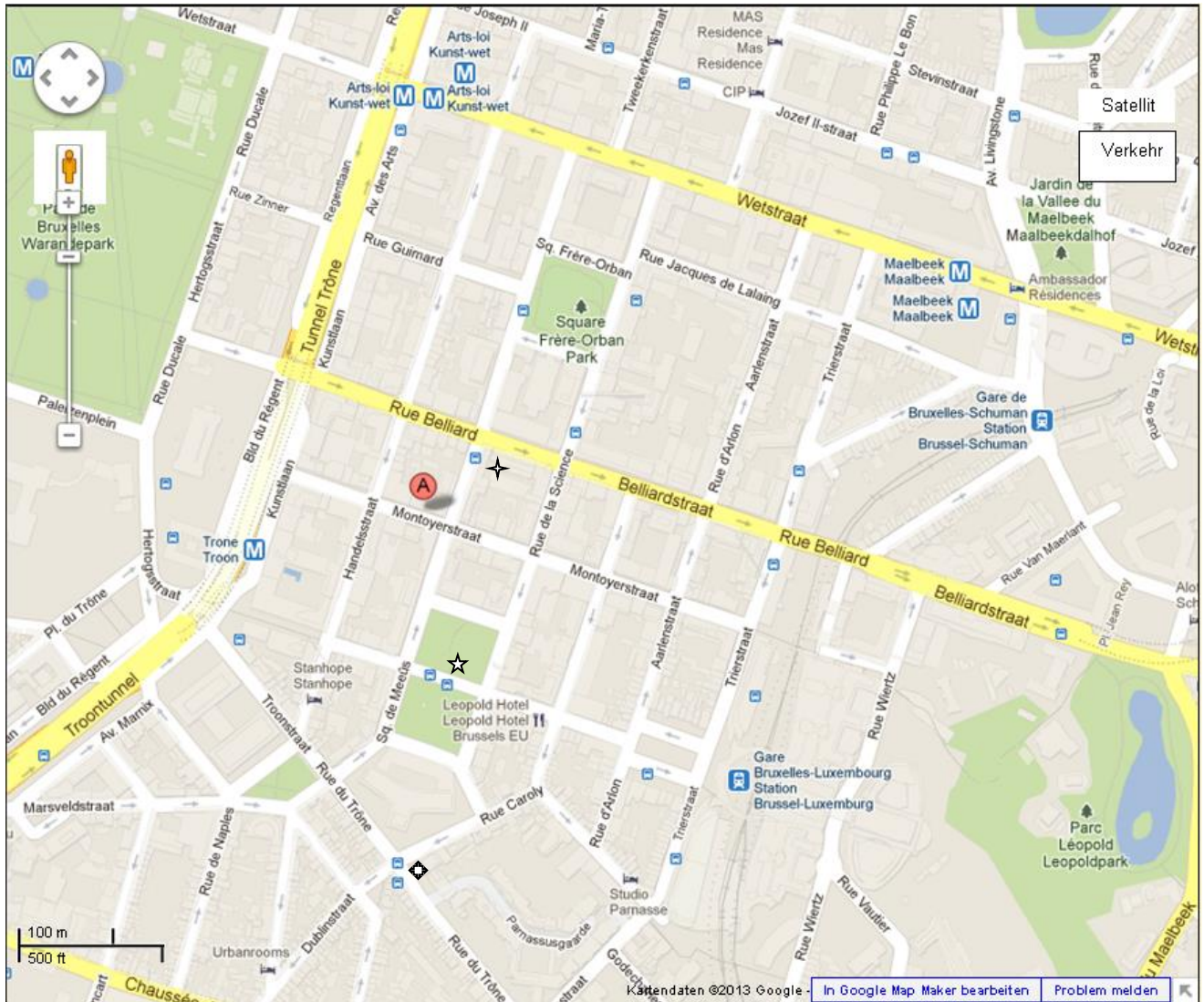


# Anreiseplan Mehrregionenhaus Vertretung des Landes Hessen bei der EU

Rue Montoyer 21  
1000 Bruxelles



## Anreise mit öffentlichen Verkehrsmittel

### Bus

- ✦ Bushaltestelle Belliard – Buslinie 22
- ☆ Bushaltestelle Science – Buslinien 27, 34, 38, 64, 80, 95
- ◆ Bushaltestelle Londres – Buslinien N06, N08

### Metro

Metrostation Trone/Troone - Linie 2 und 6  
Metrostation Arts-Loi/Kunst-Wet bzw. Maalbeek – Linie 1 und 5

### Bahnhof Bruxelles – Schuman/Bruxelles - Luxembourg

Fußläufig siehe Plan

## Bahnhof Gare Midi

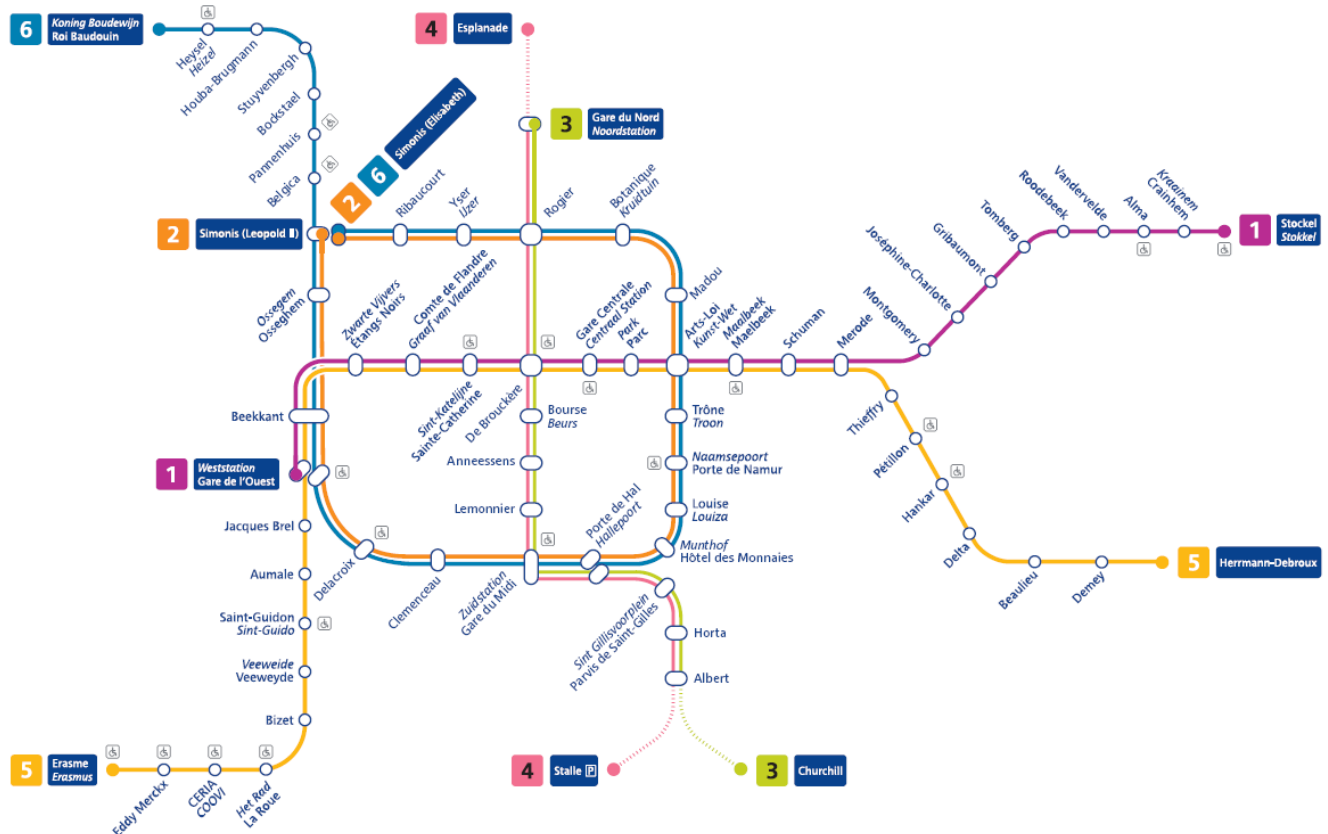
umsteigen in die U-Bahn, Linie 2 oder Linie 6 Richtung „**Simonis (ELISABETH)**“  
jeweils bis zur 5. Haltestelle „**Trone/Troon**“

Fußweg siehe Plan

## Bahnhof Gare du Nord

Zug bis Bruxelles-Luxembourg

27-11-2008 A



## Anreise nach Brüssel mit dem Auto

### Parkmöglichkeiten:

**Parkhaus**, Rue de l'industrie, 26-38

1040 Brüssel - BELGIEN

**E-Mail:** [INDUSTRIE@interparking.com](mailto:INDUSTRIE@interparking.com)

**Telefon:** 02/230.91.02

**Fax:** 02/280.18.76

**Anzahl Plätze:** 320

Zur Verbesserung der Luftqualität in Brüssel wurde mit Beginn des Jahres 2018 eine „Low Emission Zone“ (LEZ) eingeführt, die vergleichbar mit den Umweltzonen in zahlreichen deutschen Großstädten ist.

Um mit einem Auto in der LEZ fahren zu können, muss es zuvor online registriert werden. Die Registrierung ist kostenlos und verpflichtend für alle Fahrzeuge, die sich in der LEZ bewegen, **somit gilt sie auch für Fahrzeuge mit ausländischer Zulassung.** Zur Überprüfung der korrekten Registrierung der Fahrzeuge sind innerhalb der LEZ zahlreiche Kameras installiert worden, die die Nummernschilder

erfassen. Eine Umweltplakette nach deutschem Vorbild, die Auskunft über die Schadstoffklasse gibt, ist also nicht erforderlich. Die Grenzen der LEZ sind mit entsprechenden Hinweisschildern kenntlich gemacht worden.

Ab dem 1. Oktober 2018 müssen Autofahrer(innen), die sich ohne vorherige Registrierung in der LEZ bewegen, mit einem **Bußgeld von 350 €** rechnen.

Bitte stellen Sie daher vor Ihrer Fahrt nach Brüssel sicher, dass das in Brüssel genutzte Fahrzeug registriert ist. Für weiterführende Informationen folgen Sie bitten dem Link zur Registrierung: <https://lez.brussels/en> (auf Englisch, Französisch oder Niederländisch).

Für die online - Registrierung benötigen Sie die Zulassung des Fahrzeugs, einen Personalausweis sowie die EG-Übereinstimmungsbescheinigung, jeweils als pdf – Dokument. Wenige Stunden nach der Registrierung wird Ihnen eine Mail mit der entsprechenden Bestätigung über die erfolgreiche Registrierung zugeschickt. Die Kopie der Registrierung führen Sie sicherheitshalber im Fahrzeug mit sich.

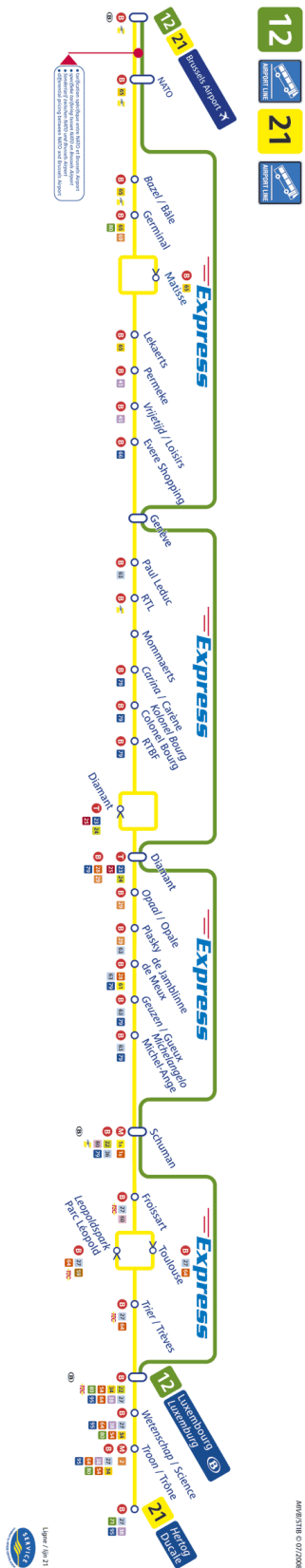
Sollten Sie Rückfragen zum Verfahren der Registrierung haben, wenden Sie sich bitte an [birgit.krauss@lv-bruessel.hessen.de](mailto:birgit.krauss@lv-bruessel.hessen.de) oder <https://www.umwelt-plakette.de/nc/de/green-zones-app/zonendetail/zone/umweltzone-bruessel-belgien.html>

Wir wünschen Ihnen eine gute und sichere Fahrt nach Brüssel!

### **Per Flugzeug**

Ankunft Zaventem (Brüsseler Flughafen),

- **Bus Nr. 12 (Airport Express)** bzw. 21 (abends + Wochenende) ab Busbahnhof Ebene 0, Ausstieg **Schuman**, dann zu Fuß siehe Plan“
- oder mit dem Zug (Ebene -1) alle 20 Minuten zum **Bahnhof Gare Centrale**, umsteigen in die U-Bahn, Linie 1 in Richtung „**Stockel**“ oder Linie 5 in Richtung „**Herrmann Debroux**“ 2. Haltestelle „**Arts-Loi**“ aussteigen, dann zu Fuß siehe Plan“
- oder mit dem Taxi, ca. € 30



Hier ein paar kurze Hinweise zum Transit vom Bahnhof Brüssel-Süd (Gare du Midi) zur Landesvertretung, Rue Montoyer 21:

Wenn Sie aus dem ICE aussteigen, müssen Sie via Rolltreppe/Treppe ein Stockwerk nach unten und befinden sich nach wenigen Metern in der großen Bahnhofshalle von der (fast) alle Bahnsteige zu erreichen sind.

Taxis müssten Sie am Ausgang auf der wohl aus Ihrer Sicht, dann linken Seite finden. Als Orientierung kann Ihnen der Schalterbereich des Eurostars dienen, der nahe bei diesem Ausgang liegt. Sie müssten einen recht ansehnlichen Platz vor sich haben mit Gaststätten gegenüber. Dort finden sie unmittelbar Taxis. Sind sie an einem anderen Ausgang, in einer eher unansehnlichen Straße, drehen Sie bitte um.

Für das Taxi dürften Sie etwa 12 Euro zahlen.

Falls Sie mit der U-Bahn (Metro) fahren möchten, der Weg zu ihr ist im Bahnhof mit einem schwarzen M gekennzeichnet. Der Weg müsste Sie etwa 200 m durch den Bahnhof geradeaus führen, dann fahren Sie die Rolltreppe nach unten und suchen die Eingänge für die Linie 6 und 2 (Simonis (**Elisabeth**)) nach etwa 20m. Um in die richtige Richtung zu wählen, achten Sie bitte auf den Hinweis Via Rogier. Gegenüber der Eingangs-„gatter“ finden Sie Automaten und einen Schalter. Sie zahlen pro Einzelfahrt-Ticket etwa 2 Euro. Kaufen Sie am besten bereits ein Ticket für die Rückfahrt, wenn Sie nicht mit dem Taxi zurück möchten. Sie können dann bei der Station Trone aussteigen. Entweder gehen sie von dort auf der Rue Luxemburg Richtung Parlamentsgebäude und biegen nach 200 m am Beginn des kleinen Parks nach links in die Rue de l'Industrie (50 m bis zur LV) oder Sie gehen vom anderen Ausgang die Rue Montoyer etwa 50 m entlang, dort ist die LV auf der rechten Straßenseite (Eckgebäude).

Ein Hinweis zum Schluss, bitte achten Sie auf Ihre Mobiltelefone und Taschen.

## Parkplätze



Parking - Karte  
Brüssel - LV.pdf